

Fly-drive

DE BESTE ROADTRIPS



www.spain.info



Ministerie van Industrie, Handel en Toerisme
 Gepubliceerd door: © Turespaña
 Ontworpen door: Lionbridge

GRATIS UITGAVE

De inhoud van deze folder is met de grootst mogelijke zorg samengesteld. Mocht u toch een fout tegenkomen, stuur dan een mail naar brochures@tourspain.es

Voorkant: Tenerife.
Achterkant: Montemolin, Badajoz.
Foto: Ruta Vía de la Plata/ Quique Arenas.

Editie 2019
 NIPO: 115-19-044-1

INHOUD

Ruta Vía de la Plata met de motor	4
Door Groen Spanje	7
De Pyreneeën: van de Middellandse Zee naar de Cantabrische Zee	12
Ruta del Vino door Rioja Alavesa	16
De Mediterrane kust van Barcelona tot Alicante	18
Ruta de Trufa Negra, Castellón-Teruel	22
Ruta de Don Quijote	24
Valle del Jerte en de kersenbloesems	26
De Alpujarra in Granada	28
De stranden van Cádiz	31
Mallorca: van de zee naar de bergen	35
De prachtige natuur van Tenerife	39
Slow Driving Aragón. Kies je eigen route	42

INLEIDING

Spanje is ideaal om met de auto of op de motor te verkennen. Leer routes met een rijke geschiedenis kennen en bezoek de pittoreske dorpen en monumentale steden.

Het land beschikt over een uitstekend wegennetwerk en 30 internationale luchthavens die van alle gemakken zijn voorzien. Bovendien hebben de belangrijkste autoverhuurbedrijven vestigingen door het hele land.

Geniet van het zeebriesje langs de kust of de frisse lucht in de bergen terwijl je door indrukwekkende landschappen rijdt. Van de gletsjers en bergtoppen in de Pyreneeën tot de vulkaanformaties

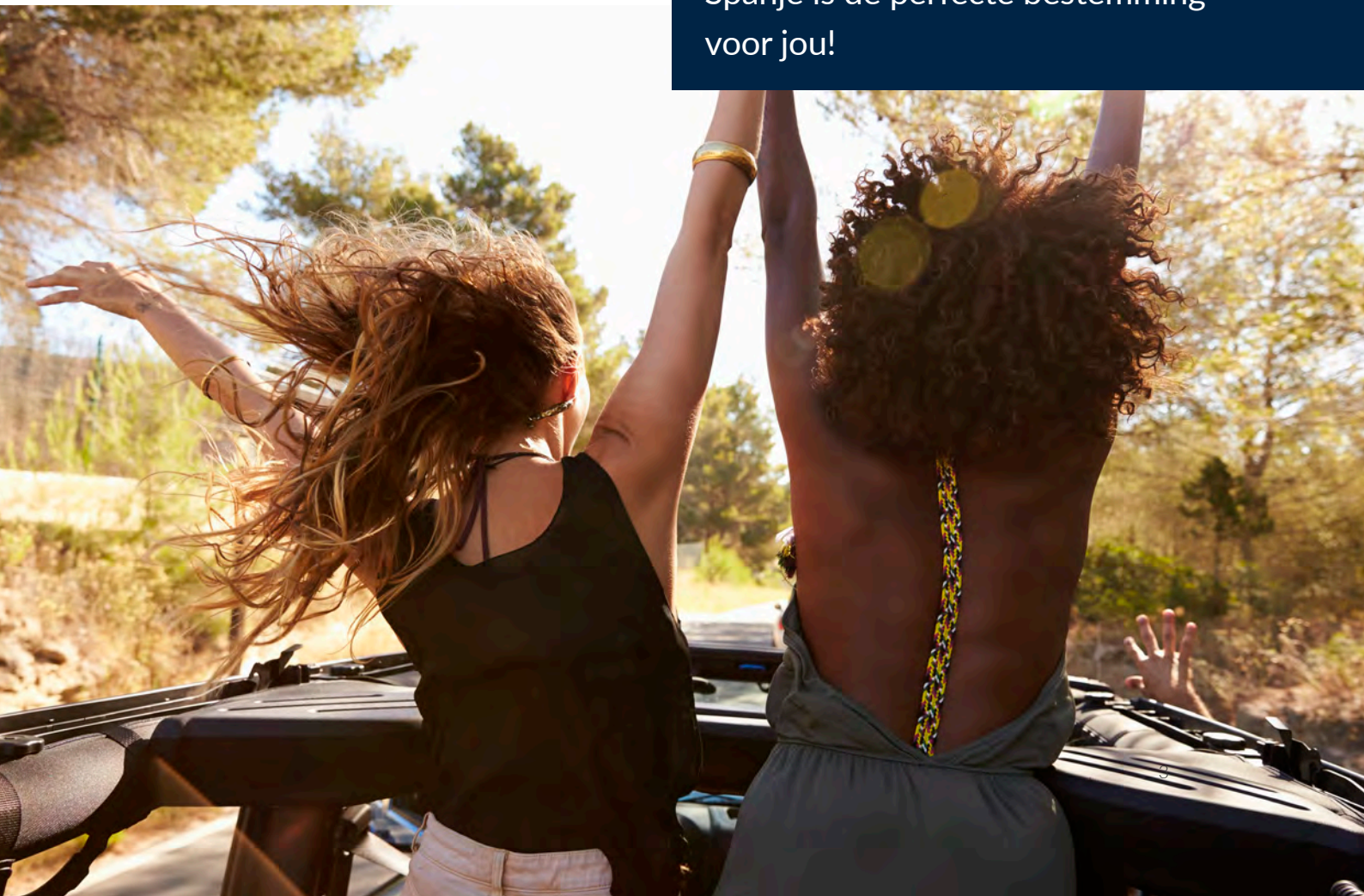
en tropische natuur op de Canarische Eilanden. De afwisselende natuur maakt Spanje een ideale bestemming voor avontuurlijke reizigers.

Er zijn vele verborgen plekken om te ontdekken. Bewonder de witte dorpjes in Andalusië of verken de pittoreske vissersdorpjes in Noord-Spanje. Kies een route en ga op pad.

Beleef een onvergetelijke ervaring en verken kleine steden bomvol geschiedenis en leer de cultuur en gastronomie kennen van een land met een geweldig klimaat. Ga op avontuur en laat al je zintuigen prikkelen.

▼ IBIZA

Spanje is de perfecte bestemming voor jou!



DE BESTE ROADTRIPS

▲ PLAZA DE ESPAÑA
SEVILLA

RUTA VÍA DE LA PLATA MET DE MOTOR

Zet je helm op en geniet van de omgeving tijdens een van de mooiste motorroutes van Spanje: de **Ruta Vía de la Plata** (Zilverroute). De route verbindt Gijón met Sevilla en is gebaseerd op een oude Romeinse weg. Het is een ideale route om op de motor te doen, maar met de auto kan ook. Volg de moderne A-66 of de klassieke N-630 door prachtige landschappen.

Je kunt de route beginnen aan de oevers van de rivier de Guadalquivir in **Sevilla**, het oude Romeinse Hispalis. In Sevilla vind je prachtige bezienswaardigheden als de Giralda, de kathedraal, het Real Alcázar en de Torre de Oro. Geniet van het Andalusische landschap met eikenbomen, dennenbomen en olijfbomen. In Santiponce vind je de archeologische opgraving van het oude

Itálica, de eerste stad van het Romeinse Rijk in Spanje. Je kunt ook een tussenstop maken in Carmona, een van de belangrijkste plaatsen in het oude Baetica.

In Extremadura kun je even stoppen in de pittoreske dorpjes in de provincie Badajoz, zoals Montemolín, Zafra en Fuente de Cantos. Of ga naar de Werelderfgoedsteden **Mérida** en **Cáceres**. In Mérida, ook wel “het kleine Rome” genoemd, vind je veel Romeinse architectuur. Andere interessante plaatsen zijn Plasencia, Hervás - met een Joodse wijk - en Baños de Montemayor, waar nog een deel van de originele weg ligt.

Tijdens het deel van de route dat door Castilië-León loopt, speelt de natuur de

hoofdrol. In het middeleeuwse dorpje Béjar in de provincie Salamanca rijd je door een landschap met rivieren, groene valleien en besneeuwde bergtoppen. Nadat je een verplichte tussenstop hebt gemaakt in **Guijuelo** om de Iberische ham te proeven, gaat de route verder richting het noorden door de monumentale steden **Salamanca**, **Zamora** en **León**.

Je kunt ook een tussenstop maken in kleinere, maar zeker niet minder interessante, plaatsen als **Benavente** (Zamora) met zijn romaanse kerken of **La Bañeza**, de enige plaats in Spanje met een motorrace waarvan het gehele circuit door het centrum loopt.

▼ PLASENCIA



Verken Asturië in je eigen tempo via de A-66 of de kronkelige N-630 naar de **Puerto de Pajares**, een ware droom voor motorrijders. De route met prachtige bochten loopt parallel met het treinspoor. Onderweg kom je langs de overblijfselen van oude treinstations. Maak een tussenstop in het Nationaal Park Las Ubiñas-La Mesa. In het natuurgebied ligt het plaatsje **Lena**, ook wel bekend als de "Poort naar Asturië". Bezoek de pre-Romaanse kerk van Santa Cristina de Lena die is verklaard tot Werelderfgoed.

De laatste etappe kruist door de gemeenten van de Montaña Central Asturiana, het hoogtepunt van de route. Je vindt er indrukwekkende natuurlijke balkons, zoals de Angliru, Coto Bello, Puerto de la Cubilla en Gamoniteiro.

De route gaat verder door het elegante en statige **Oviedo** met haar gotische kathedraal. Nadat je door het Romeinse **Veranes** bent gereden, bereik je **Gijón**. In deze stad aan de rand van de Cantabrische Zee vind je nog overblijfselen uit de tijd van de Romeinen, zoals de thermen van Campo Valdés of het Parque Arqueológico Natural de la Campa Torres.

Tip: vraag een gratis *Moto Vía Card* aan en profiteer van kortingen in diverse accommodaties langs de route.

① **Dichtstbijzijnde luchthavens:**
Sevilla-San Pablo en Asturias
(begin- en eindpunt van de route)

Afstand: 800 km

Kijk voor meer informatie op:
www.rutadelaplata.com



DOOR GROEN SPANJE

Hieronder vind je een onvergetelijke route langs ongerepte stranden, pittoreske dorpen, bijzondere steden en grote natuurparken langs de noordkust van Spanje: Baskenland, Cantabrië, Asturië en Galicië.

▲ CUDILLERO
ASTURIË

De route begint in **San Sebastián**, maar niet voordat je de beroemde *pintxos* hebt geproefd in een van de mooiste Spaanse steden. Als het mooi weer is, kun je ook nog even een duik nemen in de spectaculaire baai La Concha.

Vervolg de route via de N-634 die parallel met de kust loopt. Je komt door de kustplaatsjes in de provincie Guipúzcoa, zoals het surfparadijs **Zarautz** of **Geta-ria**, waar je kunt genieten van een glaasje *txakoli* - een typische witte wijn uit de regio. Vanaf de vuurtoren Monte de San Antón heb je een prachtig uitzicht over de haven en de omgeving.



▲ PINTXOS



Dwaal rond in het Biosfeerreservaat **Urdaibai** in de provincie Biskaje. Het reservaat is een van de best behouden wetlands in Zuid-Europa. Geniet van het uitzicht vanaf de uitkijpunten, zoals **Cabo de Matxitxako** – de meest uitstekende kaap aan de Cantabrische kust. In de verte zie je **San Juan de Gaztelugatxe**, een eilandje dat je kunt bereiken via een brug met 242 traptreden. Aan het einde staat een kapelletje dat gewijd is aan San Juan Bautista. Vanaf **Bilbao** kun je weer verder over de autoweg langs de Cantabrische kust.

In Cantabrië liggen de pittoreske dorpen Castro Urdiales, Laredo en Santoña. In de autonome regio vind je veel grottekeningen, zoals in de Cueva de Altamira die op de Werelderfgoedlijst van UNESCO staat. De grot ligt vlakbij het middeleeuwse plaatsje **Santillana del Mar**. De route loopt tot aan een van de mooiste steden aan de kust en tevens de hoofdstad van Cantabrië: **Santander**, met haar herenhuizen, tuinen, bergen en indrukwekkende baai. Onderweg kom je door kustplaatsjes als Laredo, Comillas en San Vicente de la Barquera.

Vervolgens kun je verder via de N-621 naar het **Nationaal Park Picos de Europa**, een natuurgebied dat wordt gevormd door drie bergmassieven met unieke omstandigheden dankzij de dichtbijgelegen zee. De Picos zijn gemakkelijk te bereiken vanuit de dorpjes **La Hermida** en **Potes**.

Zodra je de rivier de Deva oversteekt, weet je dat je in Asturië bent. Je vindt er gelijk een andere beroemde prehistorische grot: El Pindal. Vervolg je reis door valleien en pittoreske kustplaatsjes als **Llanes** en **Ribadesella** waar je kunt overnachten en genieten van een glas cider. In **Gijón** kun je de oude visserswijk Cimadevilla bezoeken. Bovenop de heuvel van Santa Catalina staat het kolossale monument Elogio del Horizonte van Eduardo Chillida. Ga even zitten en kijk naar de golven die tegen de rotsen slaan.

Ga verder richting Galicië en volg de route van de vuurtorens en ongerepte stranden langs de Galicische kust vanaf Ribadeo (Lugo) naar A Guarda (Ponte-



▲ PICOS DE EUROPA
CANTABRIË



RIBADESELLA
ASTURIË

FLY-DRIVE, DE BESTE ROADTRIPS





ISLAS CÍES
PONTEVEDRA

vedra). De route voert je langs kliffen, stranden, vissersplaatsjes en uiteraard de vuurtorens in een spectaculaire omgeving.

Je zult veel verborgen plaatsen ontdekken, zoals het strand van Las Catedrales in Ribadeo. Het prachtige strand met indrukwekkende rotsformaties wordt gezien als een van de mooiste stranden ter wereld. Tijdens de Semana Santa (Heilige Week) en in de zomer is het verplicht om vooraf te reserveren. Ga in **Foz** naar het duingebied van het 30 meter brede strand van Llas.

Een bezoek aan de vuurtoren van **Estaca de Bares**, het noordelijkste puntje van het Iberisch Schiereiland, in de gemeente Mañón mag ook zeker niet ontbreken. Vanaf de historische vuurtoren in de hoge heuvels heb je een fantastisch uitzicht over de kust.

In dezelfde gemeente vind je ook **Cabo de Finisterre**, het westelijkste puntje van Spanje dat ook wel “het einde van de wereld” wordt genoemd. Vanaf daar kun je de ruige landschappen, steile kliffen en spectaculaire stranden van de Costa de la Morte zien.

Als je genoeg tijd hebt, loont het de moeite om door te reizen naar Vigo en de veerboot te nemen naar de Islas Cíes. De eilanden zijn onderdeel van het Nationaal Park Islas Atlánticas, een zeer beschermd gebied dat alleen per boot te bereiken is. Er mag dan ook maar een bepaald aantal personen per dag het gebied betreden.

📍 **Dichtstbijzijnde luchthavens:**
(o.a.) **San Sebastián of Santiago de Compostela**

Afstand: 863 km

DE PYRENEEËN: VAN DE MIDDELLANDSE ZEE NAAR DE CANTABRISCHE ZEE

Verken de Pyreneeën op de motor of met de auto. De 430 kilometer lange bergketen vormt de natuurlijke grens tussen Spanje en Frankrijk en loopt van de Cantabrische Zee naar de Middellandse Zee. Er lopen wegen door prachtige landschappen met watervallen, valleien en bossen.



▲ VALLE DE ARÁN
LÉRIDA

Begin je route in Catalonië in het oosten of Navarra in het westen. In het oosten begint de route in **Cap de Creus** (Gerona) aan de Middellandse Zee. In het gelijknamige nationale park staat in het oostelijkste puntje van Spanje een vuurtoren die je kunt bereiken via een smalle weg vanuit **Cadaqués**. In

dit prachtige kustplaatsje woonde de beroemde schilder Salvador Dalí. Rijd door naar Figueras en bewonder de kunstwerken in het Teatro-Museo Dalí, waar het excentrieke karakter van de schilder is ontstaan. Onderweg kom je door de intens groene natuur in de provincie Gerona.

Volg de N-260 richting het westen en doorkruis **La Garrotxa**, bekend vanwege de vulkanen, en bezoek het nationale park. Maak een paar korte tussenstops of kleine omweggetjes om de pittoreske dorpjes te bezoeken. Bijvoorbeeld het middeleeuwse **Besalú** of **Castelfolli de la Roca**, een van de kleinste dorpen van Spanje met een oppervlakte van nog geen 1 km². Onderweg vind je veel uitkijkpunten om de omgeving te bewonderen. Je kunt ook de N-230 volgen door de valleien van **Vall d'Arán** (Lérida).



▲ VALLE DE ARÁN
LÉRIDA




▲ BESALÚ
GERONA



▲ BENASQUE
HUESCA

▼ NATIONAAL PARK ORDESA Y MONTE PERDIDO
HUESCA



Niet veel verderop, in de provincie Huesca in Aragón, ligt het hoogste punt van de Pyreneeën: de **Pico Aneto**. Ga terug naar de N-260 en rijd langs sprookjesachtige bergdorpjes als Benasque, Aínsa, Sallent de Gallego en Ansó. De route gaat dwars door de natuur en langs het beschermde **Nationaal Park Ordesa y Monte Perdido**. Laat de auto even staan en verken het gebied te voet of met een speciale bus die stopt bij drie spectaculaire uitkijkpunten.

Het laatste deel van de route brengt je naar Navarra. Volg de A-21 richting het westen naar **Pamplona**, bekend van het stierenrennen en vroeger erg geliefd bij Hemingway. Geniet van de heerlijke plaatselijke gastronomie en probeer eens een stukje *txistorra* (soort chorizo). Voordat je naar Pamplona gaat, kun je nog het plaatsje Ochagavía verkennen. Ga via de bergpas Puerto de Tapla naar het **Selva de Irati**, een van grootste en best behouden beuken- en sparrenbossen in Europa. In de herfst vindt hier een waar kleurenspeel plaats. Even verderop ligt **Roncesvalles**, een van de


tussenstops van de Camino de Santiago en toevluchtsoord voor wandelaars en pelgrims.

Je kunt je reis door de Pyreneeën eindigen in de idyllische dorpjes **Amaiur** of **Zugarramurdi** in de vallei Valle del Baztán in Navarra. De tijd lijkt hier te hebben stilgestaan. Volgens een legende kwamen er vroeger heksen samen in de grot van Zugarramurdi.

① **Dichtstbijzijnde luchthavens:**
Barcelona-El Prat, San Sebastián of Bilbao

Afstand: 650 km

▼ SELVA DE IRATI
NAVARRA



RUTA DEL VINO DOOR DE RIOJA ALAVESA

Deze wijnroute gaat door prachtige landschappen met wijngaarden en moderne bodega's die zijn ontworpen door prestigieuze hedendaagse architecten.



Begin in **Vitoria-Gasteiz**, de hoofdstad van Baskenland en de provincie Álava. In deze gezellige stad vind je veel groen en een groot aanbod aan barretjes en restaurantjes in de oude binnenstad.

Volg de A-2124 die je door de bergen en de Puerto de Herrera voert met onderweg een spectaculair uitzicht over de vallei Valle del Ebro en het uitkijkpunt Balcón de La Rioja Alavesa in **Samaniego**. Als het niet bewolkt is, kun je over de hele Rioja Alavesa en een deel van de autonome regio La Rioja uitkijken.

Tussen velden vol wijnstokken vervolg je je route via de N-232 richting plaatsen als **Laguardia**, een stadje met smalle straatjes en oude stadsmuren. Hier vind je ook de Bodegas Ysios, ontworpen door Santiago Calatrava. Het gebouw gaat volledig op in het landschap. Je zult ook versteld staan van de Bodega Viña Real, ontworpen door de Franse architect Philippe Mazières. Het hoofgebouw van rood cederhout heeft de vorm van een grote teil.

In de wijnhoofdstad **Elciego** worden al je

zintuigen geprikkeld. Het revolutionaire gebouw van de wereldberoemde architect Frank O. Gehry rijst uit de grond als een wijnstok en herbergt een luxueus hotel, restaurant, vergaderruimtes, een museum en een spa met wijntherapie.

Eindig je reis in **Logroño** in La Rioja en duik in de geschiedenis van de paleizen en kerken, zoals de kathedraal van Santa María. In de gezellige Calle Laurel kun je genieten van de beste tapas en wijnen uit de regio.

❶ **Dichtstbijzijnde luchthaven: Bilbao**

Afstand: 95 km

Kijk voor meer informatie op:

www.rutadelvinoderiojaalavesa.com



Foto: ACEVIN

▲ RIOJA ALAVESA

▼ BODEGAYSIOS
LAGUARDIA, ÁLAVA

Je vindt meer dan 400 bodega's met D.O. La Rioja-wijnen.



DE MEDITERRANE KUST VAN BARCELONA TOT ALICANTE

▲ BARCELONA

Ontdek de prachtige dorpen, historische plaatsen en baaien met turquoise water aan de mediterrane kust en geniet van de heerlijke gastronomie. De route gaat voor een groot deel over de A-7, ook wel de Autovía del Mediterráneo genoemd, en andere wegen die parallel aan de kust lopen. Doe het raampje naar beneden en geniet van het briesje vanaf de Middellandse Zee.

Begin je route in de Catalaanse hoofdstad **Barcelona**. Even verderop is de eerste tussenstop in **Castelldefels**, waar je het oude kasteel van Fels kunt bezoeken. Vervolg je reis via de C-32 naar het prachtige **Sitges**. Houd een paar dagen vrij om te ontspannen op het strand en om door de straatjes te slenteren die vele Catalaanse kunstenaars uit de late 19^e eeuw hebben geïnspireerd.

In de provincie **Tarragona** kun je in het natuurgebied Punta de la Mora van de mooie natuur aan de kust genieten. Bewonder het heldere water in de baaien, zoals in l'Arboçar of Cala Fonda (ook wel Cala Waikiki genoemd) en bezichtig de bezienswaardigheden als de Torre de los Escipiones of het kasteel van Tamarit. Ga verder via de C-31 naar **Salou**, een van de grootste toeristische trekpleisters aan de Costa Dorada. De brede stranden, zoals Levante of Playa Larga, worden afgewisseld door kleine baaien met fijne zand-

stranden. Ben je op zoek naar rust en natuur? Het eilandje **Isla de Buda** ligt aan de delta van de rivier de Ebro en is een paradijs voor vogelspotters. Neem de A-7 naar een van de mooiste dorpen van Spanje: **Peñíscola** in de autonome regio Valencia. In Peñíscola staat het kasteel Papa Luna dat het decor heeft geboden aan de serie *Game of Thrones*. Je kunt ook naar het natuurgebied Sierra de Irta waar je vele kliffen en kleine baaien vindt. Andere mooie plaatsjes zijn **Benicàssim** met een boulevard en historische villa's





of **Oropesa del Mar**, een plaatsje dat goed is afgestemd op toeristen en geweldige stranden heeft.

Rijd verder via de Mediterrane weg naar **Valencia**, de hoofdstad van de gelijknamige autonome regio. Ga naar het Ciudad de las Artes y las Ciencias

of slenter door de straatjes van Ciutat Vella, de oude binnenstad, en bezoek de bezienswaardigheden die op de Werelderfgoedlijst staan, zoals het Lonja de la Seda.

Ga verder zuidwaarts richting de kust van Alicante. Maak een tussenstop bij



▲ ALTEA
ALICANTE

de baaien in **Denia**, **Jávea**, **Calpe** of het pittoreske **Altea**, waar je aandacht gelijk gevestigd wordt op de twee blauwe koepels van de parochiekerk.

Een goede paella mag niet ontbreken tijdens je reis door Valencia. In elk willekeurig strandtentje of restaurant kun

je genieten van de vele gerechten met rijst, zeevruchten en verse vis.

📍 **Dichtstbijzijnde luchthavens:**
Barcelona-El Prat of Valencia-Manises
Afstand: 538 km

RUTA DE LA TRUFA NEGRA, CASTELLÓN-TERUEL

Tussen Castellón in Valencia en Teruel in Aragón ligt de Maestrazgo-regio. In dit gebied groeit een van de meest begeerde ingrediënten van de grootste chef-koks: de zwarte truffel. Deze zwarte paddenstoel heeft een aroma dat elk gerecht naar een hoger niveau kan tillen. De beste periode om de route te volgen is tijdens de wintermaanden, omdat dan de truffels worden geogst.

MORELLA
CASTELLÓN

Morella is het middelpunt tijdens deze route over prachtige weggetjes langs graanvelden. Tussen januari en maart worden de Jornadas de la Trufa Negra gevierd, het uitgelezen moment om in de restaurants een van de speciale gerechten te proberen. Klim naar de top van het kasteel dat boven het middeleeuwse plaatsje uittorent en geniet van het uitzicht over de Els Ports-regio of bewonder de middeleeuwse muren uit de 14e eeuw.

Na zo'n 13 kilometer vanaf Morella kom je via de N-232 bij het dennenbos **Bosque de Pereroles**. Het natuurgebied ligt midden in de bergen waar je een lange wandeling kunt maken, avontuurlijke sporten kunt beoefenen of kunt overnachten in een van de herbergen.

Neem de afrit richting Vallibona of Castell de Cabres om naar het natuurgebied **Tinença de Benifassà** te

gaan. Het gebied met vele heuvels en indrukwekkende ravijnen is een Speciale Beschermingszone voor vogels (SBZ) waar je steenarenden, passagiersvalken en vale gieren kunt spotten.

Ga via de CV-12 richting het zuiden naar de steile bergen in **Ares del Maestre**. Dit pittoreske dorpje ligt op 1200 meter hoogte en vanaf het uitkijkpunt heb je een mooi uitzicht over de afdaling. Bewonder ook de grottekeningen van Remigia, door UNESCO verklaard tot Werelderfgoed. Je kunt de grot bereiken via de CV-15. Iets verderop heb je ook de afrit naar **Benassal**. In het oude centrum ligt het historische “La Mola” met overblijfselen van de voormalige stadsmuur en een toegangspoort met een Moorse boog.

In de buurt ligt ook het natuurgebied **El Rivet**, een prachtig wetland met aangename wandelroutes waar je roofvogels kunt spotten. Vanaf daar ben je binnen enkele minuten in **Culla** waarvan het centrum tot cultureel erfgoed van Spanje is verklaard. Daarnaast staat er een eeuwenoude steeneik die is verklaard tot Monumentale Boom van de autonome regio Valencia. Tot slot is het nog de moeite waard om naar de uitkijkpunt van Terrat te gaan. Met mooi weer kun je in de verte de Middellandse Zee zien.

📍 **Dichtstbijzijnde luchthavens:**
Valencia- Manises, Zaragoza of Reus

Afstand: 64 km



TINENÇA DE BENIFASSA
CASTELLÓN

RUTA DE DON QUIJOTE

Wil je de plaatsen leren kennen waar de vernuftige edelman Don Quichot streed tegen de molens? Treed in de voetsporen van het personage van Miguel de Cervantes langs eeuwenoude plaatsen, legendarische kastelen, wijngaarden en natuurgebieden in Castilië-La Mancha.



Foto: Mikhail Mandrygin/123RF.com

▲ CAMPO DE CRIPTANA CIUDAD REAL

De route begint in de Werelderfgoedstad **Toledo**, de hoofdstad van Castilië-La Mancha. Neem de ringweg Carretera de Circunvalación of de Ronda del Valle naar het uitkijkpunt Mirador del Valle voor een panoramisch uitzicht over de stad.

Via de CM-42 kom je in **Campo de Criptana**, waar je de grote molens kunt bezoeken die Don Quichot verwarde met de reuzen in het wereldberoemde boek. De molens zijn al vanuit de verte te zien. Drie van de tien molens die nog overeind staan, hebben nog altijd het originele mechanisme uit de 16^e eeuw. De andere zijn omgetoverd tot kleine musea.

Zo'n 18 kilometer vanaf Campo de Criptana ligt **El Toboso**, waar Dulcinea - de grote liefde van Don Quichot - woonde. In het Museo Cervantino kun je verschillende uitgaven van het literaire meesterwerk bewonderen. Bezoek ook het middeleeuwse kasteel in Belmonte of de adellijke huizen uit de 17^e tot de 19^e eeuw in Alcázar de San Juan.

Ga verder richting het zuiden naar **Ossa de Montiel** waar je nog twee belangrijke decors uit het boek vindt: de grot van Montesinos en het kasteel van Rochafriada. In **Villanueva de los Infantes** vind je veel architectonisch erfgoed.

Vervolg je reis langs het kasteel van Montizón in **Villamanrique** in de provincie Ciudad Real naar de wijnstreek **Valdepeñas**, waar je kunt genieten van de heerlijke wijnen met beschermde oorsprongsbenaming.

Door de rivierbedding van de Acer te volgen kom je in de gemeente Campo de Calatrava. In het plaatsje **Almagro** vind je op het Plaza Mayor het 17^e-eeuwse openlucht theater Corral de Comedias, verklaard tot Nationaal Monument van Spanje.

Andere plaatsen in de gemeente zijn het mijnplaatsje **Puertollano** en **Calzada de Calatrava**, waar je de overblijfsen van het kasteel van Salvatierra kunt bewonderen.

De route eindigt in **Argamasilla de Alba** waar je de grot van Casa de Medrano kunt bezoeken. Het verhaal gaat dat Cervantes is begonnen aan zijn meesterwerk toen hij hier gevangen werd gehouden.

Tijdens de route kun je genieten van de gerechten die Cervantes beschreef in zijn meesterwerk. Bijvoorbeeld *Dueños y Quebrantos*, een gerecht met roerei, chorizo, ham en spek.

① **Dichtstbijzijnde luchthaven:**
Adolfo Suárez Madrid-Barajas
Afstand: 600 km

Breng ook een bezoek aan het dichtbijgelegen Nationaal Park Tablas de Daimiel, een uniek wetland waar veel trekvogels leven.

▼ NATIONAAL PARK TABLAS DE DAIMIEL
CIUDAD REAL



VALLE DEL JERTE EN DE KERSENBLOESEM

Tijdens de bloeiperiode van de kersenbloesems verandert de vallei **Valle del Jerte** in een wit bloemenspektakel. De beste manier om de bloesems te bewonderen en te genieten van de lokale gastronomie is door de N-110 te volgen vanaf Navaconcejo naar de bergpas Puerto de Tornavacas. De weg loopt parallel aan de rivier de Jerte.

► VALLE DEL JERTE
CÁCERES



In **Navaconcejo** worden veel kersen geteeld. Je vindt er traditionele huisjes met houten constructies en uitstekende balkons en “La Fábrica”, een voormalige stoffenfabriek uit de 17^e eeuw. Tegenwoordig herbergt het gebouw een cultuurhuis.

De volgende tussenstop is in **Cabezuela del Valle**, verklaard tot historische locatie, waar je het Museo de la Cereza (kersenmuseum) kunt bezoeken.

In de buurt van **Jerte** ligt het **Reserva Natural de la Garganta de los Infiernos** met indrukwekkende watervallen en natuurlijke zwembaden. Laat de auto staan en verken het natuurgebied te voet.

Tornavacas, het noordelijkste plaatsje in de Valle del Jerte, is het beginpunt van de rivier waar de vallei naar is ver-

noemd. Een deel van de route loopt langs de bergmassieven van Gredos en Sierra de Béjar. Op het hoogste punt van de Puerto de Tornavacas vind je een natuurlijk balkon waar je een prachtig uitzicht hebt over de hele vallei.

De bloeiperiode van de kersenbomen verschilt ieder jaar, afhankelijk van de weersomstandigheden tijdens de winter. Kijk op de website van het VVV-kantoor van Valle del Jerte voor de beste periode om de regio te bezoeken.

Naast de kersenbomen staat de regio ook bekend om de varkensvleeswaren.

① **Dichtstbijzijnde luchthaven:**
Adolfo Suárez Madrid-Barajas

Afstand: 30 km



DE ALPUJARRA IN GRANADA

Kom tot rust in de bergen van de Alpujarra in Granada. Geniet van de reis en het landschap terwijl je de mooiste dorpen in het binnenland van Andalusië leert kennen. Steile bergketen, witte dorpen en olijfboomgaarden kenmerken dit gebied met vele tradities.

▼ ALPUJARRA
GRANADA



Neem vanuit het beginpunt in **Granada** de A-44 richting **Lanjarón**, de toegangspoort naar de Alpujarra Granadina. Het kuuroord in het plaatsje is de ideale plek om even te ontspannen. Via een kronkelige weg kom je in **Órgiva**, de hoofdstad van de lage Alpujarra aan de oever van de rivier de Guadalfeo. Het eerste wat opvalt zijn de imposante torens van de kerk van Nuestra Señora de la Expectación.

Via de A-4132 kom je na zo'n 10 kilometer in **Soportújar**, een plaats die

in verband wordt gebracht met mysterie en hekserij. Ga naar de Mirador de Embrujo dat wordt bewaakt door de standbeelden van twee heksen naast een ketel op een fontein. Vanaf het uitzichtpunt Era de los Aquelarres heb je een uitzicht over de vallei en de Middellandse Zee. Vanuit Órgiva loopt een weggetje naar een boeddhistisch centrum waar je tot rust komt en kunt mediteren.

Ga via de **Barranco de Poqueira** naar de drie pittoreske dorpjes Pampaneira,





▲ ALPUJARRA
GRANADA

Bubión en Capileira in de hoge Alpujarra. De gebouwen in deze dorpjes zijn gebouwd in de typische stijl van dit gebied. Daarnaast kun je er ambachtelijke leer, keramiek en textiel kopen.

Ga verder naar **Trevélez**, een van de hoogstgelegen plaatsen in Spanje. Vanuit dit piepkleine dorpje heb een mooi uitzicht over de Sierra Nevada. Vervolg de route via de A-4132 langs de dorpjes Juviles, Mecina Bombarón, Yegen, Válor en Puerto de la Ragua, waar je van de heerlijke ham kunt genieten.

Op de terugweg kun je de A-348 nemen die iets zuidelijker door de Alpujarra loopt. In het zuiden van de bergketen liggen de plaatsjes Yátor, Cádiar en het prachtige witte dorpje Torvizcón.

❗ **Dichtstbijzijnde luchthavens:**
Granada/Jaén-Federico García Lorca en Almería

Afstand: 109 km

DE STRANDEN VAN CÁDIZ

Doe het raampje naar beneden en geniet van het heerlijke zeebriesje terwijl je langs de kust van Cádiz rijdt. In dit paradijs met geweldige stranden vergeet je even alle stress. Verken de witte dorpjes en ongerepte stranden omringd door natuur waar je tot rust komt of watersporten kunt beoefenen. Volg de A-480 en ga verder over de lokale wegen.

De route begint in **Jerez de la Frontera**, hoofdstad van de sherry, en gaat verder

richting de Costa de la Luz aan de Atlantische Oceaan en plaatsen als Sanlúcar de Barrameda. In augustus worden daar op het strand de oudste paardenrennen van Spanje georganiseerd.

Cádiz zal je hart veroveren. Deze witte en lichte stad is de oudste stad van West-Europa met smalle straatjes, witte huisjes en vele uitkijktorens. Breng ook een bezoek aan de gotische neoklassieke kathedraal.

▼ PLAYA DE LA CALETA
CÁDIZ



Geniet van de prachtige omgeving in plaatsen als **Conil de la Frontera**, met een kristalheldere zee voor het spectaculaire strand van El Palmar. Als je meer op zoek bent naar rustige en onge-repte plekken, ga dan naar de kust van **Roche** waar kleine baaien met elkaar verbonden worden door een wandelpad. Sommige baaien kun je alleen bereiken bij laagwater en via een trap die in de rots is gehakt.





Een bezoek aan de baai van Los Alemanes mag niet ontbreken tijdens je reis door de provincie Cádiz. De natuurbaden tussen de rotsen worden beschermd door een natuurlijke golfbreker.

▲ ZAHARA DE LOS ATUNES
CÁDIZ

De echte Andalusische keuken vind je in de kustplaatsen, zoals **Zahara de los Atunes**, waar je kunt genieten van de *pescaíto frito* (gefrituurde vis) en tonijn. De diverse stranden bieden voor ieder wat wils.

Ga verder richting **Tarifa** en maak een wandeling over het kilometerslange strand van Bolonia dat is omringd door dennenbomen en fijne zandduinen. Je kunt er ook de ruïnes van de oude Romeinse stad Baelo Claudia bezoeken. Het strand van Valdevaqueros is ook zeer de moeite waard, zeker voor liefhebbers van windsurfen en kitesurfen.

Als je nog verder wilt rijden, ga dan naar de witte bergdorpjes. Kronkelige

bergwegen te midden van een prachtige natuur voeren je langs 19 plaatsen, waaronder **Arcos de la Frontera**, **Algodonales**, **Torre Alháquime**, **Grazalema** en **Benamahoma**. De Moorse geschiedenis zie je terug in de huizen met witte kalkgevels die soms als het ware een geheel vormen met de rotsen.

📍 **Dichtstbijzijnde luchthavens:**
Jerez de la Frontera-Jerez la Parra,
Sevilla of Málaga-Costa del Sol

Afstand: 204 km

Kijk voor meer informatie op:
www.cadizturismo.es



MALLORCA: VAN DE ZEE NAAR DE BERGEN

Spectaculaire landschappen in het binnenland, pittoreske dorpjes, prehistorische ruïnes, baaien met turquoise water... Dit zijn slechts enkele voorbeelden van wat Mallorca te bieden heeft.





▲ PUERTO DE ANDRATX
MALLORCA

Je kunt natuurlijk je eigen route samenstellen om het eiland te verkennen, maar als je niets van de kust en het steile berglandschap van de Sierra de Tramontana wilt missen, volg dan de Ma-10.

Rijd vanuit de hoofdstad **Palma** richting **Puigpunyent**, waar je alvast een voorproefje krijgt van wat je te wachten staat. Dit dorpje te midden van grote dennenbossen en steile bergen is het beginpunt van een betoverende route door het binnenland van Mallorca.

Doe de route in je eigen tempo en volg de weg die zigzaggend langs de hoge kliffen loopt. Maak een tussenstop in **Banyalbufar** en ontspan op het strand of ga

naar **Valldemossa**, de toegangspoort naar de bergtoppen van de Tramontana. In dit dorpje met stenen straatjes en met bloemen versierde pleinen kun je het oude klooster Real Cartuja bezoeken, waar de Poolse componist Chopin en de Franse schrijfster George Sand hebben gewoond.

In het westelijkste puntje van het eiland ligt de gemeente Andratx, omringd door mooie bergen en schilderachtige kustplaatsjes, zoals **Puerto de Andratx**.

Blijf de Ma-10 volgen die parallel langs de kust loopt en stop bij uitkijpunten als **Sa Foradada** voor een uitzicht over de Middellandse Zee. De volgende tussenstop is in **Deià**, een prachtig dorpje met mooie baai-

en, bossen en olijfboomgaarden. Vroeger was dit dorpje een toevluchtsoord van onder andere de aartshertog Ludwig Salvator van Oostenrijk en de Spaanse componist Manuel de Falla.

Verder richting het noorden ligt **Sóller**. Bezoek de monumentale parochiekerk van Sant Bartomeu en neem de historische tram naar Puerto de Sóller, een andere tussenstop die absoluut niet mag ontbreken tijdens je reis door Mallorca.

De Sierra de Tramuntana is meer dan 100

kilometer lang en erg smal, waardoor je altijd een prachtig uitzicht hebt over de valleien, de bergen in het binnenland en de kliffen aan de kust. De route gaat verder naar **Pollença**, nog zo'n mooi plaatsje met een gezellige haven en een middeleeuws centrum. Maak voordat je naar Pollença gaat een kleine omweg naar **Sa Calobra** en kom via een kronkelige weg aan bij een van de mooiste plekken op het eiland: een prachtige baai met kiezelstenen in een opening tussen de kliffen van de Torrent de Pareis.



Bezoek daarna het klooster van Lluc, het spirituele hart van het eiland. Het klooster ligt op 400 meter hoogte in **Escorca**. In het klooster staat een beeld van de Maagd van Lluc, de beschermheilige van het eiland en ook wel “La Moreneta” genoemd vanwege de donkere kleur.

Tot slot kom je aan bij **Cabo de Formentor**, het noordelijkste puntje van Mallorca.

Ga naar het uitkijkpunt Es Colomer of de vuurtoren van Formentor voor een onvergetelijk uitzicht. Rijd voordat je teruggaat naar Palma nog iets verder richting het noorden door een steeds ruiger wordend landschap waar de natuur plaatsmaakt voor het helder blauwe water van de Middellandse Zee.

📍 *Dichtstbijzijnde luchthaven:*
Palma de Mallorca
Afstand: 89 km

DE PRACHTIGE NATUUR VAN TENERIFE

Tenerife is een paradijs voor natuurliefhebbers. Terwijl je over het eiland toert, kom je door sprookjesachtige landschappen met vulkanen, steile kliffen, stranden en tropische bossen die harmonieus samenkomen op dit eiland dat vele contrasten kent.

▼ NATIONAAL PARK EL TEIDE
TENERIFE



KLIFFEN VAN LOS GIGANTES
TENERIFE



Ga via de TF-21 richting het midden van het eiland naar het Nationaal Park El Teide met de enorme slapende vulkaan El Teide. De vulkaan is met een hoogte van 3718 meter het hoogste punt van Spanje. In het park vind je kegels en lavastromen en het indrukwekkende Marslandschap van de Pico Viejo, een andere meer dan 3000 meter hoge vulkaan.

Houd je wel van een uitdaging? Klim dan naar de top voor een onvergetelijke ervaring. Een comfortabelere en snellere manier is om de kabelbaan te

nemen. Deze is te bereiken vanuit **La Orotava**.

Ga via het nationale park naar de andere kant van het eiland waar de natuur voor zich spreekt: de kliffen van **Los Gigantes**. Neem de TF-38 en vervolgens de TF-1. De kliffen worden door de *guanches* (inheemse bewoners van de Canarische Eilanden) de *Muralla del Infierno* (Muur van de hel) genoemd. De verticale rots-wanden in de Atlantische Oceaan hebben een hoogte van 300 tot 600 meter. Ontspan op een van de dichtbijgelegen



Foto: Ciudades Patrimonio de la Humanidad

▲ SAN CRISTÓBAL DE LA LAGUNA
TENERIFE

stranden, zoals het strand van Guíos, en geniet van de prachtige natuur.

De volgende etappe van de route gaat via de TF-436 naar het natuurpark **Teno**. De Teno is een vulkaanmassief met hoge kliffen en uitkijkpunten waar je vogels als visarenden, torenvalken en Barbarijse valken kunt spotten.

Neem daarna de TF-5 richting de Werelderfgoedstad **San Cristóbal de La Laguna** en bezoek het natuurpark Anaga in het westelijkste puntje van Tenerife. Laat de auto bij een van de uitkijpun-

ten staan en verken via de wandelpaden de magische laurierbossen, die een eigen subtropisch klimaat hebben. In de verte kun je de **Roques de Anaga**, twee rotsen voor de kust van Tenerife, zien liggen.

📍 **Dichtstbijzijnde luchthaven:**
Tenerife Sur

Afstand: 152 km

Kijk voor meer informatie op:
www.webtenerife.com

SLOW DRIVING ARAGÓN. KIES JE EIGEN ROUTE

Aragón is een schitterende regio in het binnenland van Spanje waar *slow toerisme* centraal staat. Het initiatief Slow Driving Aragón bestaat uit 16 routes door de hele autonome regio. Rijd over lokale wegen, verken dorpen en natuurgebieden en haast je vooral niet. Hieronder staan drie van de routes. Op de website van Slow Driving Aragón vind je informatie over alle routes.

► SADABA
ZARAGOZA



Foto: Turismo de Aragón



LOARRE
HUESCA

Foto: Turismo de Aragón

De **Ruta de los Castillos** is een uitstekende manier om de regio's van Cinco Villas en La Hoya/Plana de Uesca te verkennen. De route van zo'n driehalf uur loopt langs kerken, middeleeuwse forten en romaanse kunstwerken. De dorpjes **Sos del Rey Católico** en **Uncastillo** in de provincie Zaragoza zal je niet snel vergeten.

De **Puertos del Silencio** voert je langs ommuurde plaatsjes met kastelen, middeleeuwse bruggen en gotische en romaanse kerken in de provincie Teruel. De route van zo'n vijf uur loopt door de Maestrazgo-regio en door de bergen en valleien van Gúdar-Javalambre.

De **Orígenes del Reino de Aragón** kun je in tweeënhalf uur doen en gaat door de groene valleien van Hecho en Ansó midden in de Pyreneeën. Maak een tussenstop bij interessante plaatsen, zoals bij het klooster van San Juan de la Peña met een koninklijk pantheon in Jaca.

① **Dichtstbijzijnde luchthaven:**
Barcelona-El Prat

Afstand:

Ruta de los Castillos: 186 km

Puertos del Silencio: 247 km

Ruta Orígenes de Aragón: 117 km

Kijk voor meer informatie op:
www.slowdrivingaragon.com



PRAKTISCHE INFORMATIE

WEGEN

Alle Spaanse steden zijn goed met elkaar verbonden, waardoor je gemakkelijk een bezoek aan meerdere steden kunt combineren.

Spanje beschikt over een van de beste en grootste autowegen- en snelwegennetwerken van Europa.

Daarnaast zijn er veel hoofdwegen en autonome, provinciale en lokale wegen met één rijbaan, waardoor je nog meer van de reis kunt genieten.

Op de autowegen en snelwegen geldt een maximumsnelheid van 120 km/u en op de andere wegen doorgaans een maximum van 90 of 100 km/u. Houd er wel rekening mee dat er op bepaalde trajecten een ander limiet kan gelden.

AUTOVERHUUR

De grootste auto- en motorverhuurders hebben vestigingen door heel Spanje. Je kunt een auto huren bij de luchthaven waar je aankomt en weer afleveren bij de luchthaven waar je vertrekt. Zo kun je gemakkelijk je eigen route samenstellen. Hier zitten echter wel vaak extra kosten aan verbonden.

TOL

Enkele snelwegen zijn tolwegen. Deze zijn te herkennen aan de letters AP.

VEILIGHEID EN GEZONDHEID

Haast je vooral niet. Spanje is een van de veiligste Europese landen. Dankzij een groot netwerk van ziekenhuizen en gezondheidscentra kun je altijd ergens terecht. Het gratis alarmnummer is 112.



 @spain

 @spain

 Spain.info

 /spain